

Παράρτημα XVI**Άρθρο 32, Παράγραφος 2
ΥΠΟΔΟΜΕΣ ΥΓΕΙΑΣ**

Η εγκατάσταση των παρακάτω υποδομών υγείας επιτρέπεται, εφόσον είναι σύμφωνη με τις προβλεπόμενες επιτρεπτές χρήσεις γης. Σύμφωνα με το Υπουργείο Υγείας οι ελάχιστες επιφάνειες, τα πληθυσμιακά κριτήρια και τα κριτήρια απόστασης από άλλες υποδομές υγείας για την αναζήτηση περιοχών χωροθέτησης υποδομών υγείας είναι τα κάτωθι:

ΠΡΩΤΟΒΑΘΜΙΑ ΦΡΟΝΤΙΔΑ ΥΓΕΙΑΣ :

Κέντρα Υγείας (αστικού τύπου): χωροθετούνται ανά 40-80.000 κατ./επιφάνεια 1600-2500μ².

Μονάδες Χρόνιας Αιμοκάθαρσης: χωροθετούνται σε απόστ. 20χλμ από νομαρχ.νοσοκομείο.

Ιατρεία γειτονιάς (οικογενειακά ιατρεία) /2500-3000 κατ.

Ιδιωτικός Τομέας:

Πολυιατρεία -Πολυεργαστήρια-Διαγνωστικά Κέντρα: χωροθετούνται σε περιοχές κατοικίας -χρήση γραφείων.

Μονάδες Χρόνιας Αιμοκάθαρσης (ΠΔ 225/2000 (Α' 194): χωροθετούνται σε απόστ. 22χλμ από νοσοκομείο/κλινική.

ΔΕΥΤΕΡΟΒΑΘΜΙΑ ΦΡΟΝΤΙΔΑ ΥΓΕΙΑΣ:

Γενικό Νοσοκομείο 180-220 κλίνες: Χωροθέτηση κοντά στον οδικό άξονα Αθηνών -Λαυρίου και κοντά στην Αττική οδό. (24.000μ²κτήρια, >50 στρεμ.οικόπεδο).

Μονάδες Τέρματικής Νοσηλείας (Ξενώνες ανακουφιστικής φροντίδας): 1-2 μονάδες βάσης με τους δορυφόρους τους

Ιδιωτικός Τομέας:

Ιδιωτικές κλινικές (νέες) του ΠΔ 517/1991: Γενικά ισχύει χωροθέτηση με κριτήρια του διατάγματος.

Ιδιωτικές κλινικές του ΠΔ 235/2000: χωροθέτηση με κριτήρια του διατάγματος/μεταστέγαση σε όμορους Δήμους.

Γενικά για τη χωροθέτηση ιδιωτικών κλινικών προβλέπεται:

-Εντός και εκτός της χωρικής ενότητας Αθήνα-Πειραιά, με ενιαία κριτήρια του πδ 517/91, χωροθέτηση παλαιών και νέων ιδιωτικών κλινικών. Διατήρηση ειδικών όρων δόμησης για την ανέγερση νέων κλινικών.

ΨΥΧΙΚΗ ΥΓΕΙΑ:

Μονάδες Ψυχοκοινωνικής Επανάταξης: Κέντρα ημέρας-Ξενώνες Κοινωνικής Επανάταξης επιφάνειας 600-700μ².

Κέντρα Ψυχικής Υγείας (παίδων-ενήλικων): 1 μονάδα/100.000-150.000 κατ.

- Ψυχιατρικοί τομείς νοσοκομείων-κλινικών (επιφ.2500μ² -δημιουργούνται σε γεν.νοσοκομείο/κλινική που ήδη λειτουργεί)

Κέντρα Πρόστασίας Αυτιστικών Ατόμων: 1 μονάδα/100.000-150.000 κατ.

- με Ξενώνες (επιφάνεια 600-700μ²)

- Κέντρα ημέρας (επιφάνεια 1200μ²)

- Μεικτή μονάδα (επιφάνεια 2500μ²)

Ιδιωτικός Τομέας:

Ιδιωτικές κλινικές (νέες) του πδ 517/1991.

Γενικά ισχύει χωροθέτηση με κριτήρια του διατάγματος.

Ιδιωτικές κλινικές του πδ 235/2000:

χωροθέτηση με κριτήρια του διατάγματος/μεταστέγαση σε όμορους Δήμους.

Γενικά για τη χωροθέτηση ιδιωτικών κλινικών προτείνεται:

-Εντός και εκτός της χωρικής ενότητας Αθήνα-Πειραιά, με ενιαία κριτήρια του πδ517/91, χωροθέτηση παλαιών και νέων ιδιωτικών κλινικών. Διατήρηση ειδικών όρων δόμησης για την ανέγερση νέων κλινικών.

ΜΟΝΑΔΕΣ ΥΠΟΣΤΗΡΙΞΗΣ:

Μονάδες Αποκατάστασης –Αποθεραπείας.

- Ανοικτού τύπου (επιφάνεια 700-800μ2).
- Κλειστού τύπου (" >2000μ2).

(όροι δόμησης κλινικών εκτός σχεδίου).

Στέγες Υποστηριζόμενης Διαβίωσης.

- Ατόμων με νοητική στέρηση.
- Ατόμων με αναπηρία.

Μονάδες Φροντίδας Ηλικιωμένων.

Ιδιωτικός Τομέας:

Ιδιωτικές Μονάδες Αποκατάστασης –Αποθεραπείας.

- Ανοικτού τύπου (επιφάνεια 700-800μ2).
- Κλειστού τύπου (" > 2000μ2).

(όροι δόμησης κλινικών εκτός σχεδίου).

Ιδιωτικές Στέγες Υποστηριζόμενης Διαβίωσης: 1 μονάδα/80.000-100.000 κατ.

- Ατόμων με νοητική στέρηση.
- Ατόμων με αναπηρία.

Ιατρικός τουρισμός:

- Μονάδες Τουρισμού με Χρόνια Αιμοκάθαρση.
- Μονάδες Τουρισμού με Αποκατάσταση –Αποθεραπεία.
- Μονάδες Τουρισμού με I.V.F.
- Ξενώνες καλλωπισμού-ευεξίας.
- Οι μονάδες αυτές δημιουργούνται με το συνδυασμό λειτουργίας ανεξάρτητης ξενοδοχειακής εγκατάστασης και ειδικής κατά περίπτωση μονάδας. Η ειδική μονάδα δημιουργείται με τις ισχύουσες κατά περίπτωση κτηριακές προδιαγραφές.

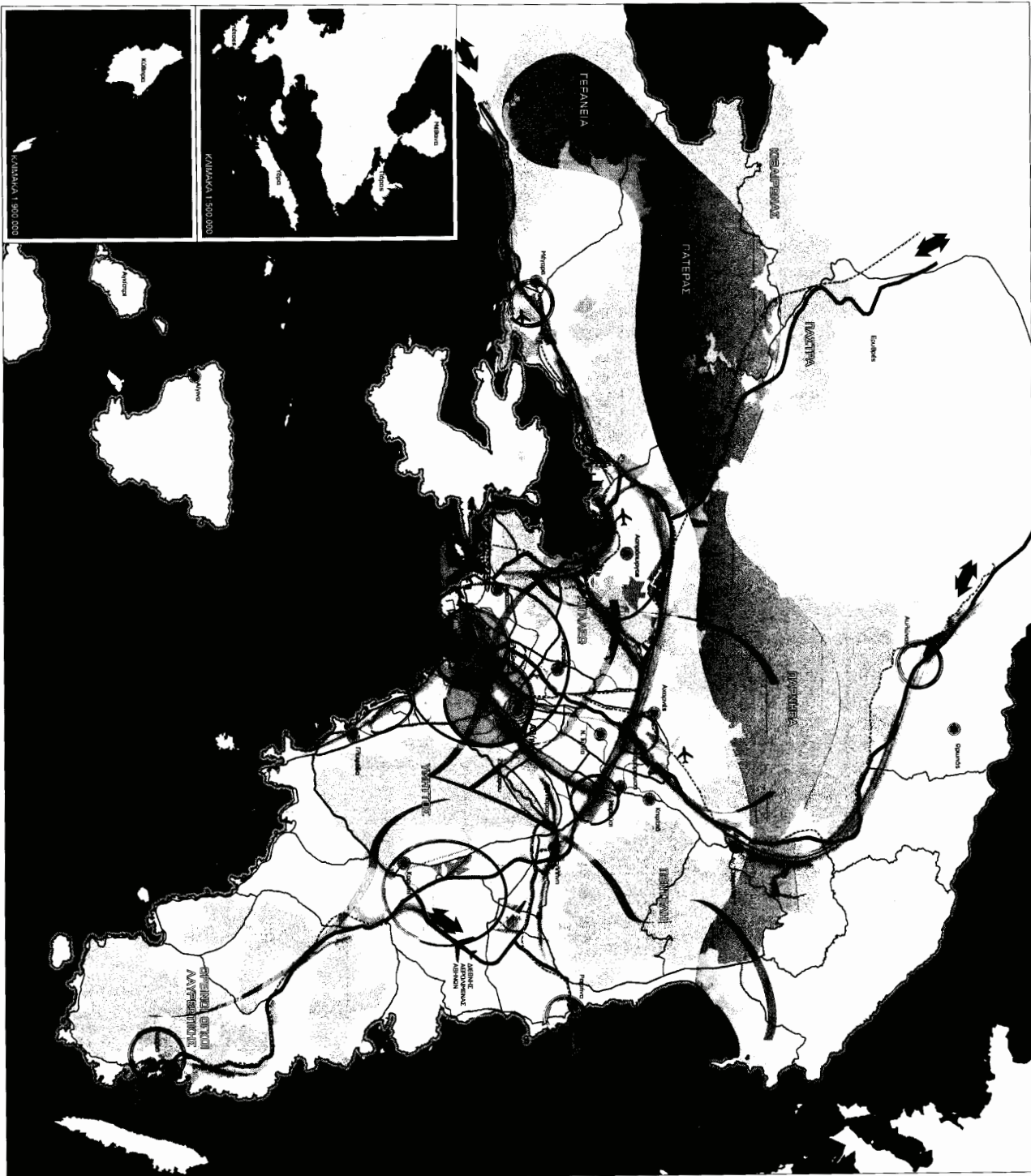
Άρθρο 32, Παράγραφος 3

Κέντρα Κοινωνικής Πρόνοιας: 1 μονάδα/100.000-150.000 κατ.

Άρθρο 32, Παράγραφος 4

Οι νέες υποδομές υγείας δημόσιου τομέα ή ενίσχυση των υφισταμένων :

- α) Πρωτοβάθμιες δομές φροντίδας υγείας- Κέντρα Υγείας μη αστικού τύπου: Σπέτσες (ενίσχυση). - Κέντρα Υγείας αστικού τύπου: Ίλιον, Λαιμός, Κερατέα (σε συνδυασμό με μονάδα αποκατάστασης), Πεύκη – Λυκόβρυση.
- β) Δευτεροβάθμιες και Τριτοβάθμιες δομές Υγείας – Νοσηλευτικά Ιδρύματα .
- Νοσοκομείο Αττικής «Νταού».
- γ) Μονάδες αυτισμού, δύο στην Χωρική Ενότητα της Ανατολικής Αττικής.
- δ) Στέγες υποστηριζόμενης διαβίωσης.
- Σε όλες τις Χωρικές Ενότητες.



ΥΠΟΥΡΓΕΙΟ ΠΕΡΙΒΑΛΛΟΝΤΟΣ, ΕΝΕΡΓΕΙΑΣ ΚΑΙ ΚΛΙΜΑΤΙΚΗΣ ΑΜΑΝΤΗΣ

ΟΡΓΑΝΙΣΜΟΣ ΓΡΩΜΙΣΤΙΚΟΥ ΣΧΕΔΙΟΥ ΚΑΙ ΠΡΟΤΑΣΙΑΣ ΠΕΡΙΒΑΛΛΟΝΤΟΣ ΑΘΗΝΑΣ


ΠΡΟΜΗΘΕΥΤΙΚΟ ΣΧΕΔΙΟ ΔΕΡΜΑΤΟΣΤΑΤΙΚΗΣ ΖΩΝΗΣ

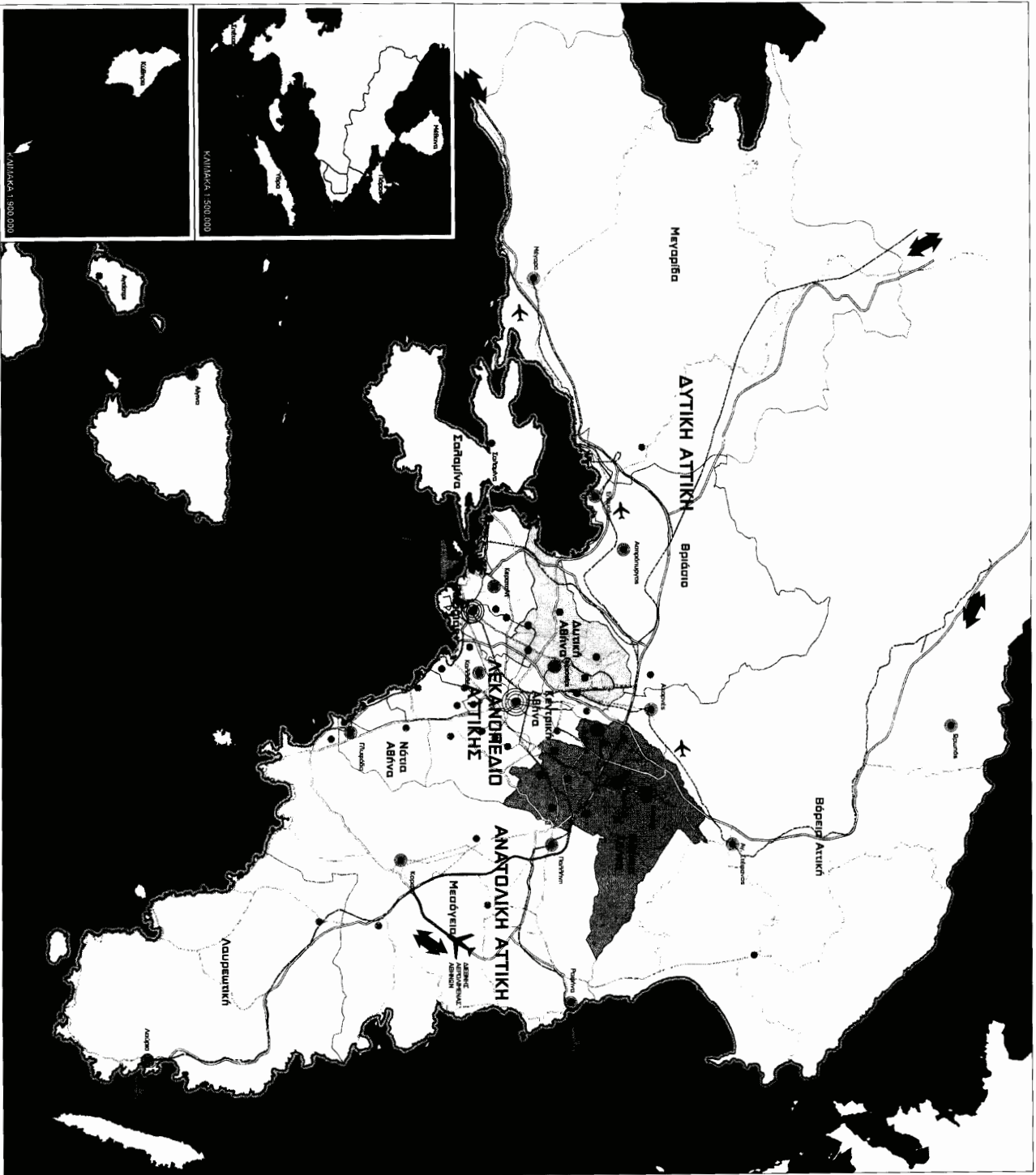
ΣΤΡΑΤΗΓΙΚΟ ΣΧΕΔΙΟ

ΥΠΟΜΗΝΗΜΑ

- ΒΑΣΙΚΟ ΠΛΟΚΟ ΑΝΑΠΤΥΞΗΣ
- ΑΝΑΠΤΥΞΙΑΚΟ ΛΕΩΝΕΣ
- ΜΗΤΡΟΠΟΛΙΤΙΚΑ ΚΕΝΤΡΑ
- ΔΙΑΔΗΜΟΤΙΚΑ ΚΕΝΤΡΑ ΕΥΡΕΙΑΣ ΑΚΤΙΝΟΒΟΛΙΑΣ
- ΠΡΑΣΙΝΟ ΤΟΣΟ
- ΓΙΕΝΤΙΑ ΠΡΑΣΙΝΟΥ
- ➔ ΠΙΝΕΣ ΒΕΒΛΟΥ

- ΟΡΕΙΝΟΙ ΟΤΟΚΙ
- ΟΙΚΙΣΤΙΚΟΙ ΥΠΟΔΟΧΕΙΣ
- ΥΠΟΔΟΧΕΣ ΑΕΤΕΡΟΠΕΡΙΣΤΡΟΦΗΣ / ΤΡΙΠΟΤΕΡΝΑ ΔΙΑΣΤΗΡΗΤΗΤΩΝ
- ΑΙΜΕΣ
- ΠΕΡΙΦΕΡΕΙΑ ΑΤΤΙΚΗΣ
- ΜΕΣΑ ΣΤΙΒΕΡΗΣ ΤΡΟΧΙΑΣ
- ΣΤΑΥΡΟΡΡΟΜΙΚΟ ΔΙΚΤΥΟ (Υπεραστικό / Προαστιακό)
- ΜΕΤΡΟ
- ΤΡΑΜ / ΕΥΚΑΘ'Υ ΜΕΤΡΟ
- ΜΕΛΑΝΤΙΚΟ ΜΕΣΟ ΣΤΙΒΕΡΗΣ ΤΡΟΧΙΑΣ
- ΒΑΣΙΚΟ ΟΔΙΚΟ ΔΙΚΤΥΟ
- ΔΙΕΘΝΗΣ ΑΕΡΟΜΕΝΙΔΑΣ ΑΘΗΝΩΝ
- ΑΛΛΟ ΑΕΡΟΠΟΡΙΣΜΟ
- ΚΥΡΙΟ ΕΠΙΒΑΤΙΚΟ ΑΙΜΑΝΙ
- ΚΥΡΙΟ ΕΜΠΟΡΙΚΟ ΑΙΜΑΝΙ
- ΑΛΛΟ ΑΙΜΑΝΙ





ΥΠΟΥΡΓΕΙΟ ΠΕΡΙΒΑΛΛΟΝΤΟΣ
ΕΠΙΧΕΙΡΗΣΙΑΣ ΚΑΙ ΚΟΙΝΩΝΙΚΗΣ ΔΙΑΜΟΧΗΣ

ΟΡΓΑΝΙΣΜΟΣ ΠΡΩΤΟΓΕΝΗΤΩΝ ΣΧΕΔΙΩΝ
ΚΑΙ ΠΡΟΤΥΠΑΙΣ ΠΕΡΙΒΑΛΛΟΝΤΟΣ

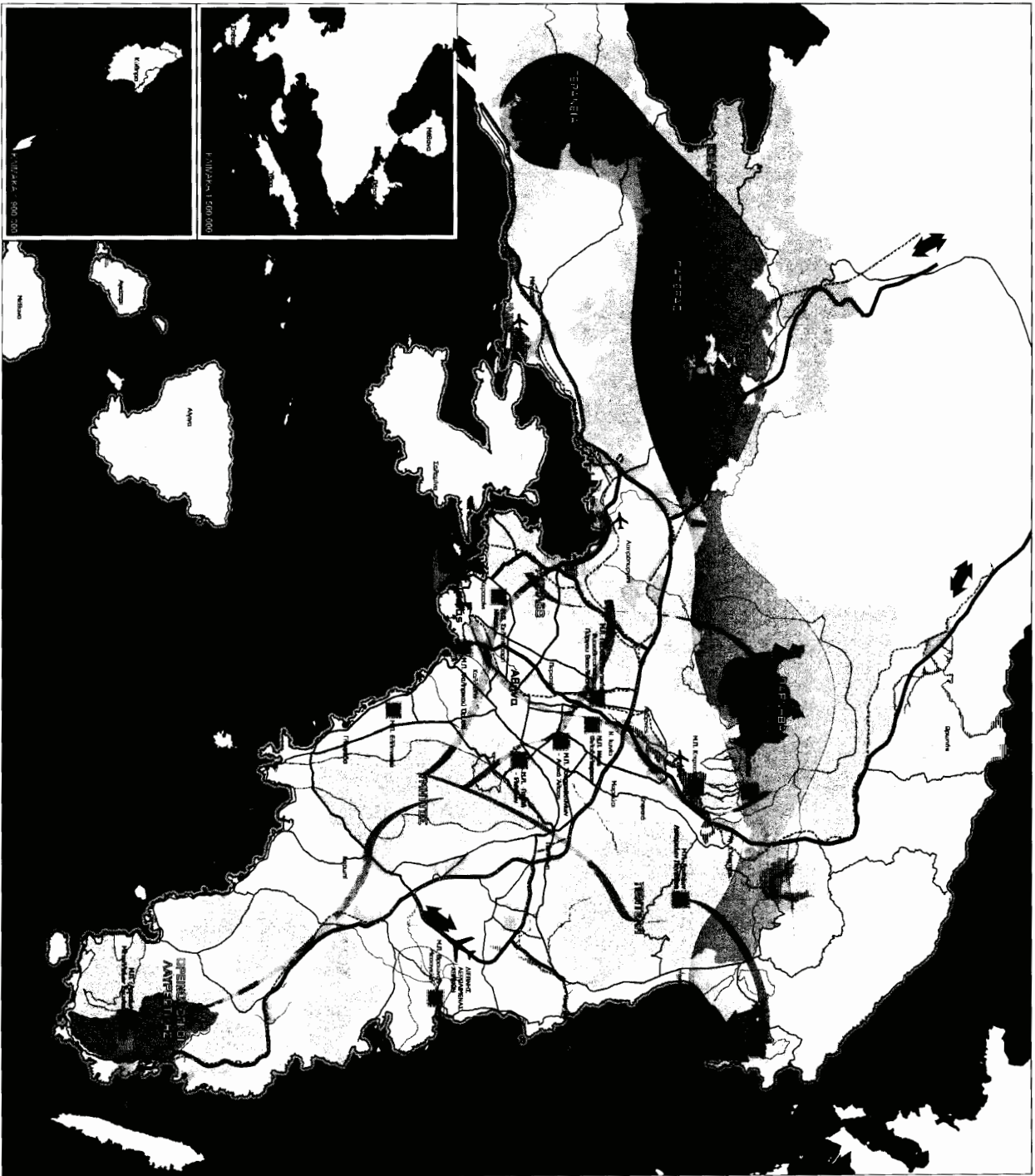
ΠΡΩΤΟΤΥΠΟ ΣΧΕΔΙΟ ΔΙΑΜΟΧΗΣ ΑΤΤΙΚΗΣ 2011

ΧΩΡΙΚΕΣ ΕΝΟΤΗΤΕΣ

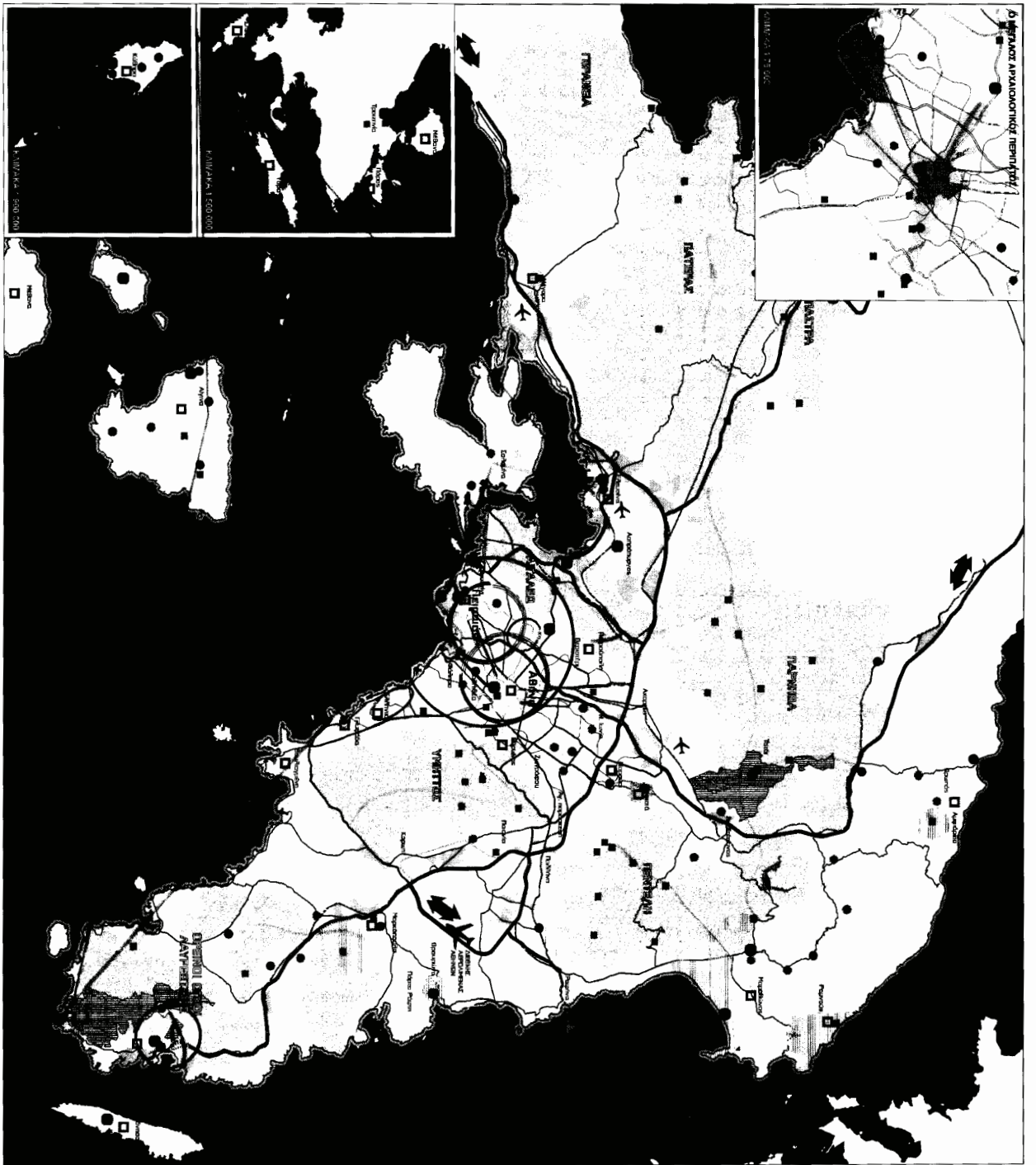
- ΥΠΟΝΗΜΙΑ
- ΔΕΚΑΝΟΜΕΛΕΣ ΑΤΤΙΚΗΣ
- ΒΟΡΕΙΑ ΑΘΗΝΑ
- ΚΕΝΤΡΙΚΗ ΑΘΗΝΑ
- ΝΟΤΙΑ ΑΘΗΝΑ
- ΔΥΤΙΚΗ ΑΘΗΝΑ
- ΤΕΡΨΑΛΣ
- ΔΥΤΙΚΗ ΑΤΤΙΚΗ
- ΜΕΓΑΡΙΑ
- ΘΡΑΣΙΟ
- ΑΝΑΤΟΛΙΚΗ ΑΤΤΙΚΗ
- ΛΑΥΡΕΩΤΙΚΗ
- ΜΕΣΟΤΕΙΑ
- ΒΟΡΕΙΑ ΑΤΤΙΚΗ
- ΝΗΣΙΟΤΙΚΗ ΑΤΤΙΚΗ
- ΟΡΙΑ ΔΙΑΜΟΧΗΣ
- ΜΗΤΡΟΠΟΛΙΤΙΚΑ ΚΕΝΤΡΑ
- ΔΙΑΔΗΜΟΤΙΚΑ ΚΕΝΤΡΑ ΕΠΙΧΕΙΡΗΣΙΑΚΩΝ ΑΚΤΙΝΟΒΟΥΛΩΝ
- ΔΗΜΟΤΙΚΑ ΚΕΝΤΡΑ

- ΜΕΣΑ ΣΤΑΘΕΡΗΣ ΤΡΟΧΙΑΣ
- ΣΤΑΣΙΟΛΟΓΙΚΟ ΔΙΚΤΥΟ (Υπερασπιστικό / Προαστιακό)
- ΜΕΤΡΟ
- ΤΡΑΜ / ΕΛΛΑΦΥ ΜΕΤΡΟ
- ΜΕΛΑΝΟΤΙΚΟ ΜΕΣΟ ΣΤΑΘΕΡΗΣ ΤΡΟΧΙΑΣ
- ΒΑΣΙΚΟ ΟΔΙΚΟ ΔΙΚΤΥΟ
- ΔΕΓΜΗΝΣ ΑΕΡΟΔΙΜΕΤΑΣΤΡΑΦΗΝΩΝ
- ΛΛΟΝ ΑΕΡΟΔΡΟΜΙΟ
- ΚΤΙΡΙΟ ΕΠΙΒΑΤΙΚΟΥ ΑΙΜΑΝΙ
- ΚΤΙΡΙΟ ΕΜΠΟΡΙΚΟΥ ΑΙΜΑΝΙ
- ΛΛΟΝ ΑΙΜΑΝΙ

ΚΑΙΜΑΚΑ: 1:100,000
0 1000 2000 3000 4000 5000 6000 7000 8000 9000 10000 11000 12000 13000 14000 15000



| |
|---|
| <p>ΥΠΟΥΡΓΕΙΟ ΠΕΡΙΒΑΛΛΟΝΤΟΣ, ΕΝΕΡΓΕΙΑΣ ΚΑΙ ΚΛΙΜΑΤΙΚΗΣ ΑΜΑΝΤΗΣ</p> |
| <p>ΟΡΓΑΝΙΣΜΟΣ ΠΡΟΤΕΙΝΟΜΕΝΟΥ ΣΧΕΔΙΟΥ ΚΑΙ ΠΡΟΣΤΑΣΙΑΣ ΠΕΡΙΒΑΛΛΟΝΤΟΣ ΑΘΗΝΑΣ</p> |
| <p>ΠΡΟΒΛΕΠΟΜΕΝΟ ΣΧΕΔΙΟ ΑΡΧΙΤΕΚΤΟΝΙΚΗΣ ΖΩΝΗΣ ΠΡΟΣΤΑΣΙΑΣ ΚΑΙ ΑΝΑΒΑΘΜΙΣΗΣ ΠΕΡΙΒΑΛΛΟΝΤΟΣ</p> |
| <p>ΥΠΟΜΝΗΜΑ</p> <ul style="list-style-type: none"> ΟΡΓΑΝΙΣΜΟΣ ΠΡΟΤΕΙΝΟΜΕΝΟΥ ΣΧΕΔΙΟΥ ΚΑΙ ΠΡΟΣΤΑΣΙΑΣ ΠΕΡΙΒΑΛΛΟΝΤΟΣ ΠΥΡΡΗΛΑ ΕΘΝΙΚΟΥ ΔΡΥΜΟΥ ΑΜΜΕΣ ΚΥΡΙΑ ΡΕΜΑΤΑ ΖΩΝΗ ΠΡΟΣΤΑΣΙΑΣ ΥΠΟΤΟΠΩΝ ΚΑΙ ΡΕΜΑΤΩΝ ΠΕΡΙΟΧΕΣ ΠΡΟΣΤΑΣΙΑΣ ΠΡΑΣΙΝΟΥ, ΤΟΠΙΟΥ, ΑΡΧΑΙΟΛΟΓΙΚΩΝ ΚΕΝΤΡΩΝ ΖΩΝΗ Α ΠΡΑΣΙΝΟΥ (ΣΟΕ) ΑΣΤΙΚΟ ΠΡΑΣΙΝΟ ΑΣΤΙΚΑ ΜΗΤΡΟΠΟΛΙΤΙΚΑ ΠΑΡΚΑ ΠΕΡΑΛΤΙΑ ΜΗΤΡΟΠΟΛΙΤΙΚΑ ΠΑΡΚΑ ΠΛΕΙΣΙΑ ΠΡΑΣΙΝΟΥ ΠΡΑΣΙΝΟ ΤΟΣΟ ΠΕΡΙΟΧΕΣ ΚΑΤΑΡΑΝΗΣ ΘΕΣΜΟΘΕΤΗΜΕΝΑ ΚΑΤΑΡΑΝΤΙΑ ΑΤΡΑΣ ΖΩΝΕΣ ΤΟΡΙΑ ΔΙΑΤΕΡΟΥ ΦΥΣΙΝΟΥ ΚΑΛΩΣΤΕ ΕΘΝΙΚΟ ΠΑΡΚΟ ΣΧΟΔΙΑ |
| <p>ΟΙΚΙΣΤΙΚΟΙ ΥΠΟΔΟΧΕΣ</p> <p>ΥΠΟΔΟΧΕΣ ΔΕΥΤΕΡΟΕΞΟΧΩΝ / ΤΡΙΤΟΙ ΕΞΟΧΩ ΔΡΑΣΤΗΡΙΟΤΗΤΩΝ ΠΕΡΙΦΕΡΕΙΑΣ ΑΤΤΙΚΗΣ</p> <p>ΣΥΜΠΡΟΤΥΠΟ ΚΑΙ ΔΙΚΤΥΟ (Υπερπύλη ή Προσπύλη)</p> <p>ΒΑΣΙΚΟ ΟΔΙΚΟ ΔΙΚΤΥΟ</p> <p>ΔΙΕΘΝΗΣ ΑΕΡΟΛΙΜΕΝΟΣ ΑΕΡΟΛΙΜΕΝΟΣ</p> <p>ΑΛΛΟ ΑΕΡΟΛΙΜΕΝΟ</p> <p>ΥΨΗΡΟ ΕΠΙΒΑΤΙΚΟ ΛΙΜΑΝΙ</p> <p>ΚΥΡΙΟ ΕΜΠΟΡΙΚΟ ΛΙΜΑΝΙ</p> <p>ΑΛΛΟ ΛΙΜΑΝΙ</p> |
| <p>ΚΑΙΜΑΚΑ: 1:100.000</p> <p>0 1.912 3.824 7.648 11.520 15.360</p> |



ΥΠΟΥΡΓΕΙΟ ΠΕΡΙΒΑΛΛΟΝΤΟΣ, ΕΝΕΡΓΕΙΑΣ ΚΑΙ ΚΛΙΜΑΤΙΚΗΣ ΑΣΦΑΛΕΙΑΣ

ΟΡΓΑΝΙΣΜΟΣ ΠΡΟΓΡΑΜΜΑΤΩΝ ΣΧΕΔΙΟΥ ΚΑΙ ΠΡΟΣΤΑΣΙΑΣ ΠΕΡΙΒΑΛΛΟΝΤΟΣ ΑΣΤΙΝΩΣ

ΠΡΩΤΟΤΥΠΟ ΣΧΕΔΙΟ ΔΙΑΜΟΡΦΩΣΗΣ ΔΑΣΤΕΩΣ 2021

ΠΟΛΙΤΙΣΜΟΣ ΚΑΙ ΑΓΤΙΚΟ ΤΟΠΙΟ

ΥΠΟΜΟΝΗΝΑ

Ο ΜΕΓΑΛΟΣ ΑΡΧΑΙΟΛΟΓΙΚΟΣ ΠΕΡΙΠΑΤΟΣ

ΔΙΑΦΟΡΑ ΠΟΛΙΤΙΣΜΙΚΩΣ ΔΙΑΦΗΜΟΚΟΤΗΤΑΣ

ΙΣΤΟΡΙΚΟ ΚΕΝΤΡΟ

ΘΕΑΤΡΙΚΟ ΠΑΡΚΟ

ΧΩΡΟΣ ΙΣΤΟΡΙΚΟΥ ΚΑΙ ΠΟΛΙΤΙΣΤΙΚΟΥ ΕΝΔΙΑΦΕΡΟΝΤΟΣ

ΣΥΝΟΙΑ ΜΕ ΛΕΩΣΙΑ

ΑΡΧΑΙΟΛΟΓΙΚΑ ΣΑΡΚΟΦΑΓΙΑ

ΜΝΗΜΕΙΑ ΠΟΛΙΤΙΣΤΙΚΟΥ ΕΝΔΙΑΦΕΡΟΝΤΟΣ

ΤΟΠΙΑ ΠΡΟΤΕΡΑΙΟΤΗΤΑ/ΑΓΤΙΚΗ

ΠΕΡΦΕΡΓΙΑ ΤΟΠΙΑ

ΠΡΟΣΤΙΛΕΤΟΜΕΝΑ ΤΟΠΙΑ

ΣΗΜΑΝΤΙΚΟΣ ΠΟΛΙΤΙΣΤΙΚΟΣ ΧΩΡΟΣ / ΠΕΡΙΟΧΗ ΥΠΕΡΤΡΕΦΗΣ ΠΟΛΙΤΙΣΤΙΚΩΝ ΔΡΑΣΤΗΡΙΟΤΗΤΩΝ

ΑΝΑΓΝΩΡΙΣΤΕΑ ΠΟΛΙΤΙΣΤΙΚΑ ΜΕ ΕΜΒΛΗΜΑ ΣΤΙΣ ΠΟΛΙΤΙΣΤΙΚΕΣ ΣΥΜΒΕΒΕΙΣ

ΙΣΤΟΡΙΚΕΣ ΠΟΛΙΤΙΣΤΙΚΕΣ ΣΥΜΒΕΒΕΙΣ ΖΑΦΕΡΙΝΟΥ ΚΟΛΠΟΥ

ΟΡΕΙΝΟ ΟΤΙΟΙ

ΟΙΚΙΣΤΙΚΟ ΥΠΟΔΟΜΗ

ΥΠΟΔΟΜΗ ΣΤΕΥΡΟΣ ΕΚΡΗΜΝ / ΥΠΟΔΟΜΗ ΑΡΧΑΙΟΠΟΛΙΤΙΣΤΩΝ

ΑΜΜΕΣ

ΠΕΡΦΕΡΓΙΑ/ΑΓΤΙΚΗ

ΜΕΣΑ ΣΤΑΘΕΡΗΣ ΤΡΟΧΙΑΣ ΣΙΔΗΡΟΔΡΟΜΙΚΟ ΔΙΚΤΥΟ (Υπεραστικός / Προαστιακός) ΜΕΤΡΟ

ΤΡΑΜ / ΕΛΑΦΡΥ ΜΕΤΡΟ

ΜΕΛΛΟΝΤΙΚΟ ΜΕΣΟ ΣΤΑΘΕΡΗΣ ΤΡΟΧΙΑΣ

ΒΛΕΠΟ ΟΔΙΚΟ ΔΙΚΤΥΟ

ΔΙΕΣΝΗΣ ΑΕΡΟΜΕΜΩΣ ΑΝΘΡΩΠΩΝ

ΑΜΟ ΑΕΡΟΡΟΛΙΟ

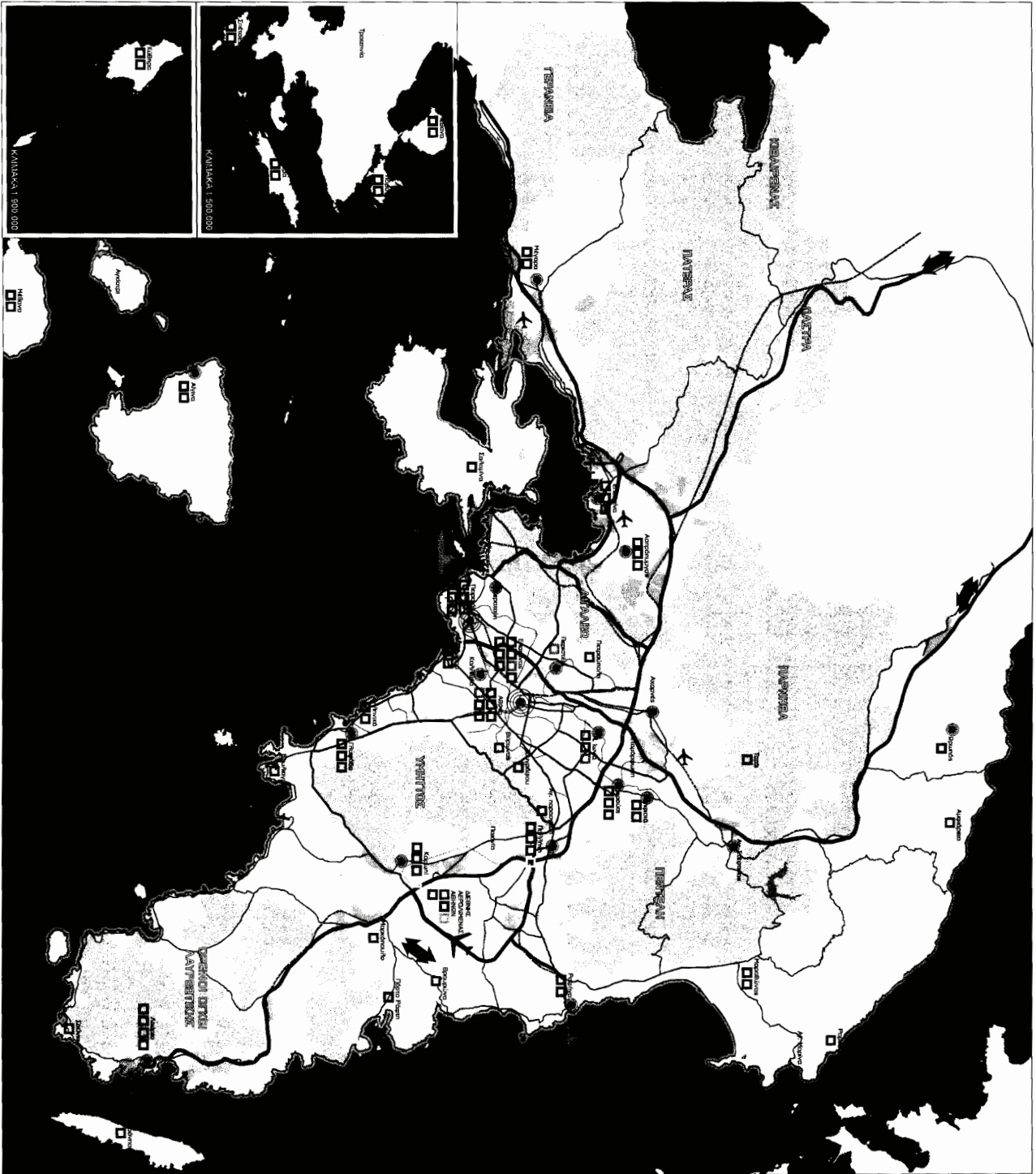
ΚΥΡΙΟ ΕΠΙΒΑΤΙΚΟ ΔΙΑΜΟΝΙ

ΚΥΡΙΟ ΕΜΠΟΡΙΚΟ ΔΙΑΜΟΝΙ

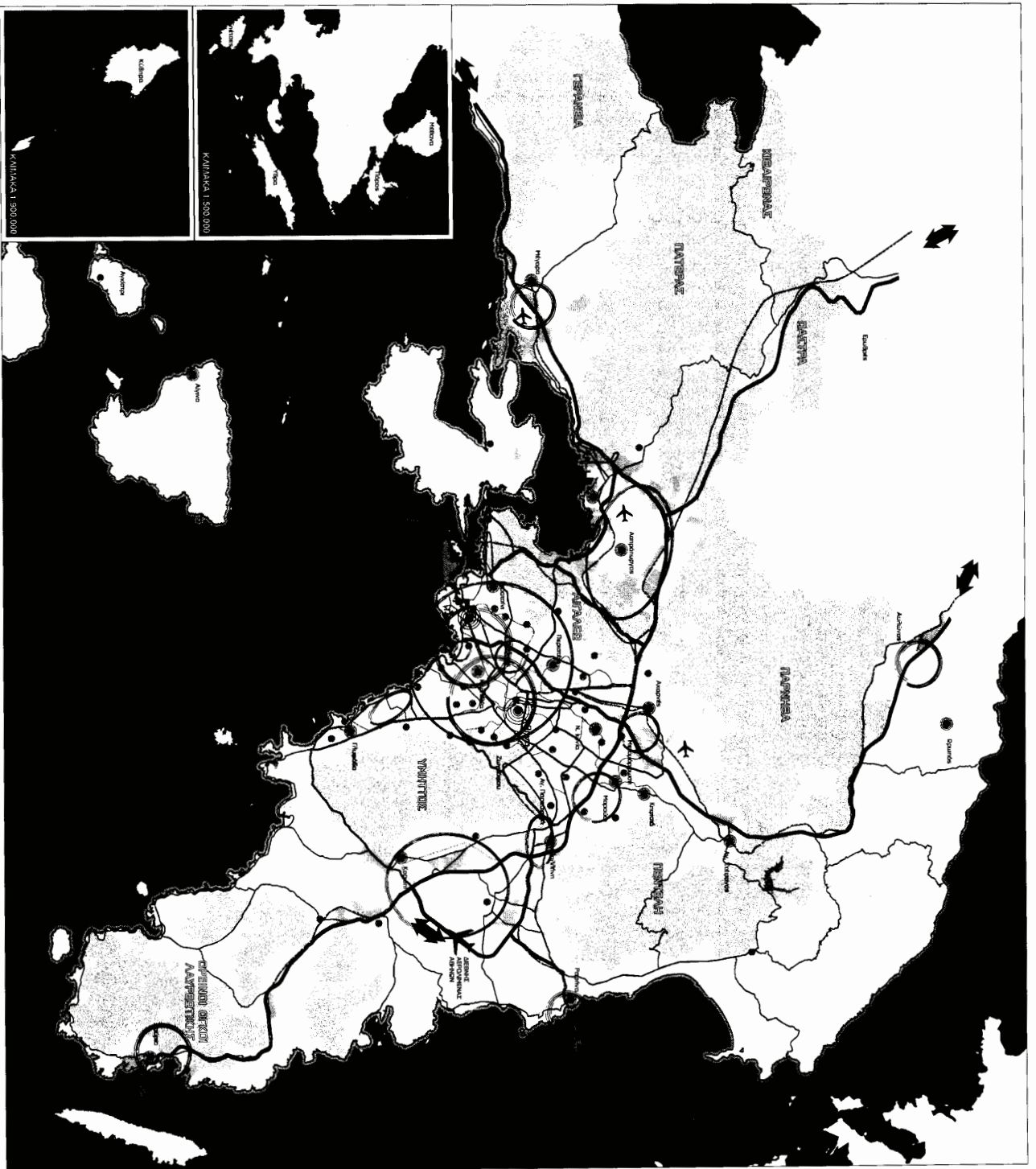
ΑΜΟ ΔΙΑΜΟΝΙ

ΚΑΙΜΑΚΑ: 1:100.000

0 500 1000 1500 2000 Meters



| |
|--|
| <p>ΥΠΟΥΡΓΕΙΟ ΠΕΡΙΒΑΛΛΟΝΤΟΣ, ΕΝΕΡΓΕΙΑΣ ΚΑΙ ΚΛΙΜΑΤΙΚΗΣ ΑΜΑΝΤΗΣ</p> |
| <p>ΟΡΓΑΝΙΣΜΟΣ ΠΡΩΤΟΤΥΠΟΥ ΣΧΕΔΙΟΥ ΚΑΙ ΠΡΟΤΥΠΩΣ ΠΕΡΙΒΑΛΛΟΝΤΟΣ ΑΘΗΝΑΣ</p> |
| <p>ΠΡΩΤΟΤΥΠΟ ΣΧΕΔΙΟ ΤΕΧΝΙΚΩΣ ΔΙΑΤΙΘΕΤΕ 2021</p> |
| <p>ΟΡΓΑΝΙΣΜΟΣ ΠΑΡΑΤΙΤΛΙΚΩΝ ΔΡΑΣΤΗΡΙΟΤΗΤΩΝ</p> |
| <p>ΥΠΟΜΟΝΗΝΑ</p> <p>ΠΡΟΤΥΠΩΣ ΤΟΜΕΑΣ</p> <ul style="list-style-type: none"> ☐ ΣΥΓΚΕΝΤΡΩΣΗ / ΕΜΒΛΕΡΜΗΝΗ ΣΥΜΠΕΡΙΛΗΨΗ ΣΗΜΑΤΙΣΜΩΝ ΥΠΗΡΕΣΙΩΝ ΔΙΑΜΕΤΑΦΟΡΑΣ ☐ ΣΥΓΚΕΝΤΡΩΣΗ / ΕΜΒΛΕΡΜΗΝΗ ΣΥΜΠΕΡΙΛΗΨΗ ΣΗΜΑΤΙΣΜΩΝ ΜΕΜΟΡΗΘΕΝΤΕΣ ☐ ΠΟΛΙΤΙΣΜΟΣ ☐ ΤΟΥΡΙΣΜΟΣ / ΑΝΑΨΙΤΙΣΜΟΣ / ΑΝΑΨΥΧΗ ☐ ΔΟΚΙΜΗ ☐ ΥΠΗΡΕΣΙΕΣ ΥΓΕΙΑΣ ☐ ΕΚΠΑΙΔΕΥΣΗ / ΕΡΕΥΝΑ / ΚΑΝΟΤΟΜΙΑ ☐ ΛΟΙΠΕΣ ΧΡΗΣΕΙΣ ΤΡΙΤΟΓΕΝΟΥΣ ΤΟΜΕΑ <p>▨ ΠΕΡΙΟΧΕΣ ΑΝΑΨΙΤΗΣ ΥΑΤΙΟΛΑΜΒΕΡΤΕΙΩΝ (ΚΑΤ' ΕΠΙΒΛΗΤΗΡΙΑ ΚΑΝΟΝΙΣΜΟΙ)</p> <p>▨ ΠΕΡΙΟΧΕΣ ΑΝΑΨΙΤΗΣ ΚΑΤΟΙΚΙΑΜΕΡΤΕΙΩΝ (ΚΑΤ' ΕΠΙΒΛΗΤΗΡΙΑ ΚΑΝΟΝΙΣΜΟΙ)</p> |
| <ul style="list-style-type: none"> ● ΜΗΤΡΟΠΟΛΙΤΙΚΑ ΚΕΝΤΡΑ ● ΔΙΑΔΗΜΟΤΙΚΑ ΚΕΝΤΡΑ ΕΥΡΕΩΣ ΑΚΤΙΝΟΒΟΥΛΙΑΣ ○ ΟΡΕΙΝΟΙ ΟΓΚΟΙ ○ ΟΙΚΙΣΤΙΚΟΙ ΥΠΟΔΟΧΕΙΣ ○ ΥΠΟΔΟΧΕΙΣ ΔΕΥΤΕΡΟΤΑΞΙΟΥ / ΤΡΙΤΟΤΑΞΙΟΥ ΔΙΑΣΤΗΡΗΤΗΡΙΩΝ ○ ΛΙΜΕΝΕΣ □ ΠΕΡΙΦΕΡΕΙΑ ΑΤΤΙΚΗΣ ▨ ΜΕΣΑ ΣΤΑΘΕΡΗΣ ΤΡΟΧΙΑΣ (Υπερασπίδα / Προαστιακός) ▨ ΜΕΤΡΟ ▨ ΤΡΑΜ / ΕΛΛΗΝΙΚΟ ΜΕΤΡΟ ▨ ΜΕΜΟΡΗΘΕΝΤΟ ΜΕΣΟ ΣΤΑΘΕΡΗΣ ΤΡΟΧΙΑΣ ▨ ΒΑΣΙΚΟ ΟΔΙΚΟ ΔΙΚΤΥΟ ▨ ΔΙΕΥΘΥΝΣΗ ΑΕΡΟΠΛΑΝΩΝ ΑΘΗΝΩΝ ▨ ΑΛΛΟ ΑΕΡΟΠΛΑΝΙΟ ▨ ΚΥΡΙΟ ΕΠΙΒΑΤΙΚΟ ΑΜΑΝΙ ▨ ΚΥΡΙΟ ΕΜΠΟΡΙΚΟ ΑΜΑΝΙ ▨ ΑΛΛΟ ΑΜΑΝΙ |
| <p>ΚΑΙΜΑΚΑ: 1:100.000</p> <p>0 1.975 3.950 7.900 11.850 15.800</p> |



| |
|--|
| <p>ΥΠΟΥΡΓΕΙΟ ΠΕΡΙΒΑΛΛΟΝΤΟΣ, ΕΝΕΡΓΕΙΑΣ ΚΑΙ ΚΙΝΗΤΙΚΗΣ ΑΝΑΦΗΣ</p> |
| <p>ΟΡΓΑΝΙΣΜΟΣ ΠΡΩΤΟΤΥΠΟΥ ΣΧΕΔΙΟΥ ΚΑΙ ΠΡΟΣΤΑΣΙΑΣ ΠΕΡΙΒΑΛΛΟΝΤΟΣ ΑΘΗΝΑΣ</p> |
| <p>ΠΡΩΤΟΤΥΠΟ ΣΧΕΔΙΟ ΣΕΒΑΣΤΙΑΝΟΥ / ΑΥΓΟΥΣΤΟΥ 2021</p> |
| <p>ΑΔΙΚΗΟ ΣΧΕΔΙΟ ΧΩΡΙΚΗΣ ΟΡΓΑΝΩΣΗΣ</p> |
| <p>ΥΠΟΜΗΝΗΜΑ</p> <ul style="list-style-type: none"> ΒΑΣΙΚΟ ΠΛΑΝΟ ΑΝΑΠΤΥΞΗΣ ΠΛΑΝΕΣ ΕΞΟΛΟΥ ΜΗΤΡΟΠΟΛΙΤΙΚΑ ΚΕΝΤΡΑ ΔΙΑΔΙΚΟΤΙΚΑ ΚΕΝΤΡΑ ΕΥΡΕΙΑΣ ΑΥΤΙΟΒΟΛΙΑΣ ΔΗΜΟΤΙΚΑ ΚΕΝΤΡΑ |
| <ul style="list-style-type: none"> ΟΡΕΙΝΟΙ ΟΤΙΚΟΙ ΟΙΚΙΣΤΙΚΟΙ ΥΠΟΔΟΧΕΣ ΥΠΟΔΟΧΕΣ ΔΕΥΤΕΡΟΤΕΝΟΥ / ΤΡΙΤΟΤΕΝΟΥ ΑΡΧΙΤΕΚΤΟΝΙΚΟΥ ΔΙΚΤΥΟΥ ΔΙΑΜΕΣ ΠΕΡΙΦΕΡΕΙΑΚΗ ΜΕΣΑ ΣΤΡΑΒΕΡΗΣ ΤΡΟΧΙΑΣ ΣΙΔΗΡΟΔΡΟΜΙΚΟ ΔΙΚΤΥΟ ΜΕΤΡΟ ΤΡΑΜ / ΕΛΔΑΦΥ ΜΕΤΡΟ ΜΕΜΟΝΩΜΕΝΟ ΜΕΣΟ ΣΤΡΑΒΕΡΗΣ ΤΡΟΧΙΑΣ ΒΑΣΙΚΟ ΟΔΙΚΟ ΔΙΚΤΥΟ ΔΕΘΝΗΣ ΑΕΡΟΜΕΝΩΣ ΔΕΛΦΙΝΩΝ ΑΛΛΟ ΑΕΡΟΠΟΡΙΟ ΚΥΡΙΟ ΕΠΙΒΑΤΙΚΟ ΔΙΑΜΑΝΙ ΚΥΡΙΟ ΕΜΠΟΡΙΚΟ ΔΙΑΜΑΝΙ ΑΛΛΟ ΔΙΑΜΑΝΙ |
| <p>ΚΑΙΝΑΚΙΑ 1:100.000 0 500 1.250 15.000 Meter</p> |

